

| Januar | Februar | März | April | Mai | Juni |
|----------------------|---------|-------|--------------------------|-------------------------------|-------|
| Fr 01 Neujahr | Mo 01 | Mo 01 | Do 01 | Sa 01 Tag der Arbeit | Di 01 |
| Sa 02 | Di 02 | Di 02 | Fr 02 Karfreitag | So 02 | Mi 02 |
| So 03 | Mi 03 | Mi 03 | Sa 03 | Mo 03 | Do 03 |
| Mo 04 | Do 04 | Do 04 | So 04 | Di 04 | Fr 04 |
| Di 05 | Fr 05 | Fr 05 | Mo 05 Ostermontag | Mi 05 | Sa 05 |
| Mi 06 | Sa 06 | Sa 06 | Di 06 | Do 06 | So 06 |
| Do 07 | So 07 | So 07 | Mi 07 | Fr 07 | Mo 07 |
| Fr 08 | Mo 08 | Mo 08 | Do 08 | Sa 08 | Di 08 |
| Sa 09 | Di 09 | Di 09 | Fr 09 | So 09 | Mi 09 |
| So 10 | Mi 10 | Mi 10 | Sa 10 | Mo 10 | Do 10 |
| Mo 11 | Do 11 | Do 11 | So 11 | Di 11 | Fr 11 |
| Di 12 | Fr 12 | Fr 12 | Mo 12 | Mi 12 | Sa 12 |
| Mi 13 | Sa 13 | Sa 13 | Di 13 | Do 13 Chr. Himmelfahrt | So 13 |
| Do 14 | So 14 | So 14 | Mi 14 | Fr 14 | Mo 14 |
| Fr 15 | Mo 15 | Mo 15 | Do 15 | Sa 15 | Di 15 |
| Sa 16 | Di 16 | Di 16 | Fr 16 | So 16 | Mi 16 |
| So 17 | Mi 17 | Mi 17 | Sa 17 | Mo 17 | Do 17 |
| Mo 18 | Do 18 | Do 18 | So 18 | Di 18 | Fr 18 |
| Di 19 | Fr 19 | Fr 19 | Mo 19 | Mi 19 | Sa 19 |
| Mi 20 | Sa 20 | Sa 20 | Di 20 | Do 20 | So 20 |
| Do 21 | So 21 | So 21 | Mi 21 | Fr 21 | Mo 21 |
| Fr 22 | Mo 22 | Mo 22 | Do 22 | Sa 22 | Di 22 |
| Sa 23 | Di 23 | Di 23 | Fr 23 | So 23 | Mi 23 |
| So 24 | Mi 24 | Mi 24 | Sa 24 | Mo 24 Pfingstmontag | Do 24 |
| Mo 25 | Do 25 | Do 25 | So 25 | Di 25 | Fr 25 |
| Di 26 | Fr 26 | Fr 26 | Mo 26 | Mi 26 | Sa 26 |
| Mi 27 | Sa 27 | Sa 27 | Di 27 | Do 27 | So 27 |
| Do 28 | So 28 | So 28 | Mi 28 | Fr 28 | Mo 28 |
| Fr 29 | | Mo 29 | Do 29 | Sa 29 | Di 29 |
| Sa 30 | | Di 30 | Fr 30 | So 30 | Mi 30 |
| So 31 | | Mi 31 | | Mo 31 | |

Hinweis Ihren Abfuhrbezirk für Altpapier, Rest- und Biomüll sowie die Gelbe-Tonne finden Sie auf der eingelegten Straßenliste. Tragen Sie die jeweilige Ziffer für Ihren Bezirk neben dem entsprechenden Symbol hier ein. Zum Beispiel für die Moltkestraße: Rest- und Biomüll = 1, Gelbe Tonne = 3, Altpapier = 7

Restmüll
14-tägliche
Leerung

Restmüll
4-wöchentliche
Leerung

Gelbe-Tonne
bis 6.00 Uhr
bereitstellen

Schadstoffmobil
Parkplatz Hochbrücke
8.30 - 10.00 Uhr

Biomüll
14-tägliche
Leerung

Altpapier
bis 6.30 Uhr
bereitstellen

Tannenbaumabfuhr
Sammelplätze siehe Straßen-
liste oder Service Hotline



Infos im Web
www.pi-abfall.de

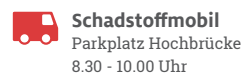
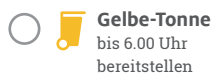
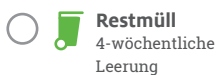
Service Hotline
04121 4502 4502

Achtung Dieser Plan gilt nicht für die 1.100 Liter Restmüll-Container

Bitte Abfallbehälter bis 6.30 Uhr zur Abfuhr an den Straßenrand stellen

| Juli | | August | | September | | Oktober | | November | | Dezember | |
|-------|---------|--------|---------|-----------|---------|---------|-------------------|----------|---------|----------|------------------|
| Do 01 | 4 4 4 5 | So 01 | | Mi 01 | 3 | Fr 01 | 5 | Mo 01 | 1 1 | Mi 01 | 3 3 |
| Fr 02 | 5 5 5 6 | Mo 02 | 1 7 | Do 02 | 4 | Sa 02 | | Di 02 | 2 2 | Do 02 | 4 4 |
| Sa 03 | | Di 03 | 2 8 | Fr 03 | 5 | So 03 | Tag d. D. Einheit | Mi 03 | 3 3 | Fr 03 | 5 5 |
| So 04 | | Mi 04 | 3 | Sa 04 | | Mo 04 | 1 1 | Do 04 | 4 4 | Sa 04 | |
| Mo 05 | 1 7 | Do 05 | 4 | So 05 | | Di 05 | 2 2 | Fr 05 | 5 5 | So 05 | |
| Di 06 | 2 8 | Fr 06 | 5 | Mo 06 | 1 1 | Mi 06 | 3 3 | Sa 06 | | Mo 06 | 1 |
| Mi 07 | 3 | Sa 07 | | Di 07 | 2 2 | Do 07 | 4 4 | So 07 | | Di 07 | 2 |
| Do 08 | 4 | So 08 | | Mi 08 | 3 3 | Fr 08 | 5 5 | Mo 08 | 1 | Mi 08 | 3 |
| Fr 09 | 5 | Mo 09 | 1 1 | Do 09 | 4 4 | Sa 09 | | Di 09 | 2 | Do 09 | 4 1 |
| Sa 10 | | Di 10 | 2 2 | Fr 10 | 5 5 | So 10 | | Mi 10 | 3 | Fr 10 | 5 2 |
| So 11 | | Mi 11 | 3 3 | Sa 11 | | Mo 11 | 1 | Do 11 | 4 1 | Sa 11 | |
| Mo 12 | 1 1 | Do 12 | 4 4 | So 12 | | Di 12 | 2 | Fr 12 | 5 2 | So 12 | |
| Di 13 | 2 2 | Fr 13 | 5 5 | Mo 13 | 1 | Mi 13 | 3 | Sa 13 | | Mo 13 | 1 1 1 |
| Mi 14 | 3 3 | Sa 14 | | Di 14 | 2 | Do 14 | 4 1 | So 14 | | Di 14 | 2 2 2 3 |
| Do 15 | 4 4 | So 15 | | Mi 15 | 3 | Fr 15 | 5 2 | Mo 15 | 1 1 1 | Mi 15 | 3 3 3 4 |
| Fr 16 | 5 5 | Mo 16 | 1 | Do 16 | 4 1 | Sa 16 | | Di 16 | 2 2 2 3 | Do 16 | 4 4 4 5 |
| Sa 17 | | Di 17 | 2 | Fr 17 | 5 2 | So 17 | | Mi 17 | 3 3 3 4 | Fr 17 | 5 5 5 6 |
| So 18 | | Mi 18 | 3 | Sa 18 | | Mo 18 | 1 1 1 | Do 18 | 4 4 4 5 | Sa 18 | |
| Mo 19 | 1 | Do 19 | 4 1 | So 19 | | Di 19 | 2 2 2 3 | Fr 19 | 5 5 5 6 | So 19 | |
| Di 20 | 2 | Fr 20 | 5 2 | Mo 20 | 1 1 1 | Mi 20 | 3 3 3 4 | Sa 20 | | Mo 20 | 1 7 |
| Mi 21 | 3 | Sa 21 | | Di 21 | 2 2 2 3 | Do 21 | 4 4 4 5 | So 21 | | Di 21 | 2 8 |
| Do 22 | 4 1 | So 22 | | Mi 22 | 3 3 3 4 | Fr 22 | 5 5 5 6 | Mo 22 | 1 7 | Mi 22 | 3 |
| Fr 23 | 5 2 | Mo 23 | 1 1 1 | Do 23 | 4 4 4 5 | Sa 23 | | Di 23 | 2 8 | Do 23 | 4 |
| Sa 24 | | Di 24 | 2 2 2 3 | Fr 24 | 5 5 5 6 | So 24 | | Mi 24 | 3 | Fr 24 | 5 |
| So 25 | | Mi 25 | 3 3 3 4 | Sa 25 | | Mo 25 | 1 7 | Do 25 | 4 | Sa 25 | 1. Weihnachtstag |
| Mo 26 | 1 1 1 | Do 26 | 4 4 4 5 | So 26 | | Di 26 | 2 8 | Fr 26 | 5 | So 26 | 2. Weihnachtstag |
| Di 27 | 2 2 2 3 | Fr 27 | 5 5 5 6 | Mo 27 | 1 7 | Mi 27 | 3 | Sa 27 | | Mo 27 | 1 1 |
| Mi 28 | 3 3 3 4 | Sa 28 | | Di 28 | 2 8 | Do 28 | 4 | So 28 | | Di 28 | 2 2 |
| Do 29 | 4 4 4 5 | So 29 | | Mi 29 | 3 | Fr 29 | 5 | Mo 29 | 1 1 | Mi 29 | 3 3 |
| Fr 30 | 5 5 5 6 | Mo 30 | 1 7 | Do 30 | 4 | Sa 30 | | Di 30 | 2 2 | Do 30 | 4 4 |
| Sa 31 | | Di 31 | 2 8 | | | So 31 | Reformationstag | | | Fr 31 | 5 5 |

Hinweis Ihren Abfuhrbezirk für Altpapier, Rest- und Biomüll sowie Gelben Sack finden Sie auf der eingelegten Straßenliste. Tragen Sie die jeweilige Ziffer für Ihren Bezirk neben dem entsprechenden Symbol hier ein. Zum Beispiel für Lönsweg: Rest- und Biomüll = 2, Gelber Sack = 1, Altpapier = 5



Infos im Web
www.pi-abfall.de

Service Hotline
04121 4502 4502

Achtung Dieser Plan gilt nicht für die 1.100 Liter Restmüll-Container

Bitte Abfallbehälter bis 6.30 Uhr zur Abfuhr an den Straßenrand stellen



| | | | | | | | | | | | | | | | | | | | |
|--------------------------|---|---|---------------|--|---|---|-------------|--|---|---|-------------|----------------------------|---|---|---------------|----------------------|---|---|---|
| A | | | Borsteler Weg | 5 | 2 | 8 | Eichenhorst | 3 | 4 | 3 | Grüner Kamp | 3 | 1 | 5 | Hortensienweg | 2 | 1 | 4 | |
| Ahornstraße | 1 | 2 | 5 | Brahmsallee | 3 | 4 | 3 | Eichhörnchenweg | 4 | 5 | 2 | Gustav-Strobel-Ring | 2 | 1 | 4 | Humboldtstraße | 4 | 4 | 1 |
| Akazienweg | 1 | 2 | 5 | Bramburg | 4 | 5 | 3 | Elmshorner Straße (ab Friedrich-Ebert-Str.) | 1 | 2 | 6 | H | | | Hunnenburg | 4 | 5 | 3 | |
| Albert-Schweitzer-Straße | 3 | 4 | 3 | Bredenmoor | 4 | 5 | 2 | Elmshorner Straße (Dingstätte bis Friedr.-Ebert-Str.) | 1 | 3 | 7 | Haderslebener Straße | 5 | 2 | 8 | I | | | |
| Am Drosteipark | 1 | 3 | 7 | Breslauer Straße | 3 | 1 | 5 | Elmshorner Straße (Dingstätte bis Friedr.-Ebert-Str.) | 1 | 3 | 7 | Haidberg | 5 | 2 | 8 | Igelweg | 4 | 5 | 2 |
| Am Hafen | 3 | 2 | 5 | Brombeertwiete | 2 | 1 | 4 | Elsterstieg | 2 | 1 | 4 | Haidkamp | 5 | 2 | 8 | Im Bans | 5 | 2 | 2 |
| Am Hang | 5 | 2 | 8 | Brokwisch | 5 | 2 | 8 | Emma-Bohnemann-Str. | 3 | 4 | 3 | Haidloh | 5 | 2 | 8 | Im Hauen | 1 | 2 | 6 |
| Am Hünengrab | 4 | 5 | 2 | Buchenstraße | 1 | 2 | 5 | Erlenkratt | 4 | 5 | 3 | Hainbuchenkamp | 2 | 1 | 4 | Im Rosenfeld | 2 | 1 | 4 |
| Am Rathaus | 1 | 3 | 7 | Burmeisterallee | 4 | 4 | 1 | Eschenweg | 1 | 2 | 5 | Halstenbeker Str. | 4 | 4 | 1 | Im Stook | 5 | 2 | 8 |
| Am Schäferkamp | 2 | 1 | 4 | Buschweg | 4 | 5 | 3 | Fahltskamp | 1 | 3 | 8 | Hans-Böckler-Hof | 3 | 1 | 5 | Immanuel-Kant-Straße | 3 | 1 | 3 |
| Am Stadtforst | 4 | 5 | 3 | C | | | | Fahltswiede | 1 | 3 | 8 | Hasenkehre | 4 | 5 | 2 | In de Simp | 4 | 5 | 3 |
| Am Wall | 4 | 5 | 3 | Clara-Bartram-Weg | 5 | 2 | 8 | Fasanenweg | 2 | 1 | 4 | Hasenmoorkamp | 2 | 1 | 4 | In der Heide | 4 | 1 | 2 |
| Amselstieg | 2 | 1 | 4 | D | | | | Feldstraße | 3 | 1 | 5 | Hätschenfeld | 3 | 4 | 3 | Industriestraße | 1 | 2 | 5 |
| An den Fischteichen | 1 | 2 | 6 | Dachspfad | 4 | 5 | 2 | Finkeneck | 2 | 1 | 4 | Hätschenkamp | 3 | 4 | 3 | J | | | |
| An der Berufsschule | 1 | 3 | 7 | Damm | 1 | 3 | 8 | Fischhausener Straße | 3 | 1 | 5 | Hebbelstraße | 3 | 1 | 5 | Jägerkamp | 1 | 3 | 8 |
| An der Eiche | 4 | 5 | 2 | Danziger Straße | 3 | 1 | 5 | Flagentwiete | 1 | 2 | 6 | Heckenkirchenweg | 2 | 1 | 4 | Jansenallee | 3 | 1 | 5 |
| An der Mühlenau | 3 | 2 | 3 | Datumer Chaussee (bis Hogenkamp) | 4 | 4 | 3 | Flensburger Straße | 5 | 2 | 8 | Heckenrosenstieg | 2 | 1 | 4 | Jappokamp | 4 | 5 | 3 |
| An der Raa | 4 | 1 | 2 | Datumer Chaussee (ab Hogen- kamp Richtung Waldenau) | 4 | 5 | 3 | Forststraße | 4 | 5 | 3 | Heideweg | 4 | 1 | 1 | Jappopweg | 4 | 5 | 3 |
| Apenrader Straße | 5 | 2 | 8 | Datumer Chaussee (ab Hogen- kamp Richtung Waldenau) | 4 | 5 | 3 | Friedenstraße | 5 | 2 | 8 | Heimkehrerstraße | 3 | 1 | 5 | Jappopweide | 4 | 5 | 3 |
| Apfelstieg | 2 | 1 | 4 | Diesterwegstraße | 4 | 4 | 1 | Friedrich-Ebert-Straße | 1 | 3 | 7 | Heinrich-Boschen-Straße | 3 | 2 | 7 | Jasminweg | 1 | 2 | 5 |
| Aschhooptwiete | 2 | 1 | 4 | Dingstätte | 1 | 3 | 7 | Fröbelstraße | 4 | 4 | 1 | Heinrich-Christiansen-Str. | 3 | 2 | 7 | K | | | |
| Aschhoopweg | 2 | 1 | 4 | Dingstätte | 1 | 3 | 7 | Fuchsbad | 4 | 5 | 2 | Heinrich-Geick-Straße | 4 | 4 | 1 | Katerkamp | 1 | 2 | 6 |
| August-Röhmeier-Weg | 4 | 4 | 1 | Dr.-Carl-Goerdeler-Straße | 3 | 2 | 7 | Gärtnerstraße | 4 | 4 | 1 | Heinrich-Specht-Weg | 4 | 4 | 1 | Kiebitzgrund | 4 | 1 | 1 |
| Auhof | 5 | 2 | 8 | Dr.-Theodor-Haubach-Str. | 3 | 2 | 7 | Gehrstücken | 4 | 4 | 1 | Helgolandstraße | 1 | 2 | 6 | Kiefernweg | 4 | 5 | 2 |
| Auwiese | 5 | 2 | 8 | Drosselweg | 2 | 1 | 4 | Generaloberst-Beck-Str. | 3 | 2 | 7 | Hellenkamp | 4 | 5 | 2 | Kirchhofsweg | 3 | 1 | 5 |
| B | | | | Drosteiweg | 1 | 3 | 7 | Gerhart-Hauptmann-Str. | 3 | 4 | 3 | Herderstraße | 3 | 1 | 3 | Kirscheneck | 2 | 1 | 4 |
| Bahnhofstraße | 1 | 3 | 7 | Düpenau Eck | 4 | 4 | 1 | Ginsterweg | 2 | 1 | 4 | Hermanstraße | 1 | 2 | 5 | Klaus-Groth-Straße | 3 | 1 | 5 |
| Baumschulenweg | 1 | 2 | 6 | Düpenwisch | 4 | 4 | 1 | Goethestraße | 3 | 1 | 3 | Hindenburgdamm | 5 | 2 | 8 | Kleiner Reitweg | 3 | 4 | 1 |
| Behrensallee | 4 | 5 | 3 | Düsternhoop | 1 | 2 | 6 | Grenzdam | 5 | 2 | 2 | Hirtenweg | 3 | 4 | 3 | Kolberger Straße | 3 | 1 | 5 |
| Bei der Schmiede | 4 | 4 | 1 | E | | | | Großer Reitweg | 3 | 4 | 3 | Hofweg | 1 | 3 | 7 | Königsberger Straße | 3 | 1 | 5 |
| Beim Ratsberg | 1 | 2 | 6 | Ebertpassage | 1 | 3 | 7 | Großes Feld | 4 | 5 | 3 | Hogenkamp | 4 | 5 | 2 | Köpenicker Straße | 1 | 2 | 6 |
| Berliner Straße | 1 | 2 | 5 | Efeuweg | 2 | 1 | 4 | Grottenkamp | 4 | 1 | 2 | Hohenbalk | 4 | 4 | 3 | Koppelstraße | 1 | 3 | 7 |
| Bismarckstraße | 5 | 3 | 7 | EGgerstedter Straße | 4 | 1 | 2 | | | | | Hollandweg | 4 | 4 | 1 | Kornkamp | 1 | 2 | 6 |
| Blauer Kamp | 3 | 1 | 5 | EGgerstedter Weg 1- 45 | 4 | 1 | 2 | | | | | Holstenstraße | 1 | 3 | 8 | Kremerwisch | 5 | 2 | 8 |
| Bodderbarg | 3 | 1 | 3 | EGgerstedter Weg ab Nr. 45 | 2 | 1 | 4 | | | | | Holunderweg | 2 | 1 | 4 | Kurzer Kamp | 3 | 1 | 5 |
| Bogenstraße | 4 | 4 | 1 | Eibenweg | 1 | 2 | 5 | | | | | Horn | 4 | 4 | 1 | Küstriner Straße | 3 | 1 | 5 |
| Bonhoefferstraße | 3 | 2 | 7 | Eichendorffstraße | 3 | 1 | 3 | | | | | Hörnkamp | 1 | 2 | 6 | | | | |



| | | | | | | | | | | | | | | | | | | | |
|-----------------------------|---|---|---|---|---|---|---|----------------------|---|---|---|---------------------------------------|---|---|---|---------------------------|---|---|---|
| L | | | | Nienhöfener Straße | 4 | 5 | 3 | Q | | | | Schauenburger Straße | 1 | 3 | 7 | U | | | |
| Langenkamp | 4 | 1 | 2 | O | | | | Quellenweg | 3 | 4 | 3 | Schenefelder Landstraße | 4 | 5 | 3 | Ulmenallee | 1 | 2 | 5 |
| Lange Twiete | 2 | 1 | 4 | Oberer Ehmschen | 1 | 3 | 8 | Quickborner Straße | 1 | 2 | 6 | Schillerstraße | 1 | 2 | 5 | V | | | |
| Lärchenweg | 1 | 2 | 5 | Oberst-v.-Stauffenberg-Str. | 3 | 2 | 7 | R | | | | Schlehenkamp | 2 | 1 | 4 | Vogt-Ramcke-Straße | 4 | 4 | 1 |
| Leuschnerstraße | 3 | 2 | 7 | Obstgarten | 1 | 2 | 6 | Rabenstraße | 2 | 1 | 4 | Schloßstraße | 3 | 1 | 5 | Von-Ahlefeldt-Stieg | 1 | 3 | 7 |
| Ligusterweg | 2 | 1 | 4 | Oeltingsallee (Richard-Köhn-Str. bis Osterholder Allee) | 3 | 4 | 3 | Rahbargkamp | 4 | 1 | 2 | Schöneberger Straße | 1 | 2 | 6 | Voßbarg | 4 | 5 | 2 |
| Lindenhof | 1 | 3 | 8 | Oeltingsallee (Richard-Köhn-Str. bis Feldstr.) | 3 | 1 | 3 | Redder | 3 | 4 | 3 | Schopenhauerstraße | 3 | 1 | 3 | W | | | |
| Lindenstraße | 1 | 3 | 7 | Oeltingsallee (Richard-Köhn-Str. bis Feldstr.) | 3 | 1 | 3 | Rehhagen | 4 | 5 | 2 | Schulenhörn | 1 | 2 | 6 | Wacholderstieg | 1 | 3 | 8 |
| Lohstraße | 4 | 4 | 1 | Ohlenkamp | 1 | 2 | 6 | Rehmen | 4 | 4 | 1 | Schulstraße | 1 | 3 | 7 | Waldenauer Marktplatz | 4 | 5 | 3 |
| Ludwig-Meyn-Straße | 3 | 1 | 5 | Ohlkoppel | 4 | 5 | 3 | Reichenberger Straße | 1 | 2 | 6 | Schünenkamp | 4 | 5 | 3 | Waldenauer Weg | 4 | 5 | 3 |
| M | | | | Op de Wisch | 4 | 5 | 3 | Rellinger Straße | 4 | 4 | 1 | Schwardtweg | 3 | 1 | 5 | Waldstraße | 1 | 3 | 8 |
| Magnolienweg | 2 | 1 | 4 | Ossenpadd | 1 | 2 | 6 | Rethwiese | 3 | 4 | 3 | Siedlereck | 4 | 5 | 3 | Wedeler Weg (Nr. 5-97) | 3 | 1 | 4 |
| Manfred-v.-Richth. Str. | 3 | 4 | 3 | Ossenpadd-Nebenweg | 1 | 2 | 6 | Richard-Köhn-Straße | 3 | 1 | 3 | Siemensstraße | 1 | 2 | 5 | Wedeler Weg (Nr. 101-223) | 2 | 1 | 4 |
| Marienburger Straße | 3 | 1 | 5 | Osterholder Allee | 3 | 4 | 3 | Rixstraße | 3 | 1 | 5 | Spatzeneck | 2 | 1 | 4 | Weidenstraße | 1 | 3 | 8 |
| Meisenstieg | 2 | 1 | 4 | Osterloher Weg | 1 | 2 | 6 | Rockvillestraße | 1 | 3 | 7 | Starenkamp | 2 | 1 | 4 | Westring | 2 | 1 | 4 |
| Memeler Straße | 3 | 1 | 5 | Ostermannweg | 5 | 2 | 8 | Rosenhof | 1 | 3 | 7 | Stettiner Straße | 3 | 1 | 5 | Wiedenkamp | 1 | 2 | 6 |
| Mittelkamp | 2 | 1 | 4 | Ottostraße | 1 | 2 | 5 | Rotbuchenkamp | 2 | 1 | 4 | Studelskamp | 4 | 5 | 3 | Wiesengrund | 3 | 4 | 3 |
| Moltkestraße | 1 | 3 | 7 | P | | | | Rotdormtwiete | 2 | 1 | 4 | T | | | | Wiesenweg | 4 | 4 | 1 |
| Moordamm | 4 | 5 | 3 | Pappelweg | 1 | 2 | 5 | Rotkehlchenweg | 2 | 1 | 4 | Tangstedter Straße | 5 | 2 | 8 | Wilhelm-Schmitt-Straße | 4 | 4 | 1 |
| Moorkamp | 3 | 1 | 5 | Parkstraße | 4 | 5 | 3 | Rübekamp | 1 | 3 | 7 | Tannenweg | 4 | 5 | 2 | Wittekstraße | 3 | 4 | 1 |
| Moorweg | 4 | 5 | 3 | Paulstraße | 3 | 1 | 5 | Rudolf-Kinau-Straße | 3 | 4 | 1 | Taubenstraße | 2 | 1 | 4 | Wulfskamp | 3 | 4 | 1 |
| Mühlenstraße (Nr. 1 - 10) | 3 | 2 | 5 | Peinerweg | 1 | 2 | 5 | Saarlandstraße | 3 | 2 | 7 | Theodor-Storm-Straße | 3 | 4 | 3 | Wuppermannstraße | 1 | 2 | 5 |
| Mühlenstraße (Nr. 11 - 162) | 3 | 1 | 5 | Perlebergerstraße | 1 | 2 | 6 | Sanddonnring | 2 | 1 | 4 | Thesdorfer Weg (Nr. 6-110; 1-147) | 4 | 1 | 1 | Z | | | |
| Müßentwiete | 1 | 2 | 5 | Pestalozzistraße | 4 | 4 | 1 | Sandkamp | 4 | 5 | 2 | Thesdorfer Weg (Nr. 144-226; 161-189) | 4 | 4 | 1 | Ziegeleiweg | 1 | 2 | 5 |
| N | | | | Pinnaudamm | 5 | 2 | 2 | Sandkuhlen | 4 | 1 | 2 | Tilsiter Straße | 3 | 1 | 5 | | | | |
| Nedderfeld | 5 | 2 | 8 | Platanenweg | 1 | 2 | 5 | Sandstücken | 4 | 5 | 2 | Tondernstraße | 5 | 2 | 8 | | | | |
| Neue Straße | 4 | 4 | 1 | Prisdorfer Straße | 1 | 2 | 5 | Schaafweide | 4 | 5 | 3 | | | | | | | | |
| Nieland | 4 | 5 | 3 | | | | | Scharpenkamp | 4 | 1 | 2 | | | | | | | | |
| Nienkamp | 4 | 1 | 2 | | | | | | | | | | | | | | | | |

Hinweis: Suchen Sie hier die Straße, in der Sie wohnen und übertragen die entsprechenden Ziffern auf den Abfuhrplan, den Sie aus der Abfallinfo heraustrennen können.

Tannenbaum-Sammelplätze

Auwiese (Grünfläche neben der Kehre); Berliner Str./Ecke Ottostr. (Rasenfläche); Bredenmoor (ggü. dem Haus Nr. 18); Diesterwegstr. (öffentl. Parkplatz hinter der Umfahrt zum Haus Nr. 34-36, neben Umzäunung der Bahngleise); Drosteipark

(Südspitze, Nähe Moltkestr.); Elmshorner Str. (Parkplatz ehem. Matratzen Concord); Elmshorner Str. (Wochenmarkt, neben dem Toilettenhaus); Fröbelstr. (Parkplätze Höhe Nr. 12); Grenzdamm Nr. 6 (Parkplatz davor); Großer Reitweg/Hirtenweg;

Haidlohe/Ecke Tondernstr. (Parkplatz); Hans-Claussen-Schule (Elmshorner Str., Parkplatz Turnhalle); Heinrich-Hanselmann-Schule (Saarlandstr. Parkplatz); Hörnkamp 27-29 (Parkplätze davor); Im Rosenfeld (Fläche ggü. 81/83);

Japoppweg (Parkplatz der Sportanlage bei den Containern); Johannes-Brahms Schule (Fahltskamp, Parkplatz Gymnasium); Kirchhofsweg 53c (Parkplatz); Lange Twiete/Wedeler Weg; Op de Wisch (Parkplatz); Rabenstraße (Parkplatz

zwischen Spatzeneck und Starenkamp); Rellinger Str. (Wendehammer); Rethwiese 28 (auf dem Parkstreifen davor); Richard-Köhn-Str. (Parkplatz Jahnalle); Stadtfriedhof (Parkplatz); Ulmenallee (Parkstreifen Wertstoffcontainer)

Wichtig:

Bringen Sie bitte Ihren Weihnachtsbaum ohne Baumschmuck am entsprechenden Abfuhrtag bis 6.30 Uhr zu Ihrem nächstgelegenen Sammelplatz.